

Схема расположения границ публичного сервитута объекта электросетевого хозяйства:

«ВЛ-10 кВ Л-50П-1 Куйтежа-Мегрега»,

расположенного по адресу: Республика Карелия, Олонецкий район

Площадь испрашиваемого публичного сервитута: 1996 кв.м

Каталог координат: Приложение 1 на 2 листах

Система координат: МСК-10, зона 1

Кадастровый номер земельного участка, в отношении которого испрашивается публичный сервитут: 10:14:0081201:526, земли кадастрового квартала: 10:14:0081201

Утверждена

(наименование документа об утверждении, включая

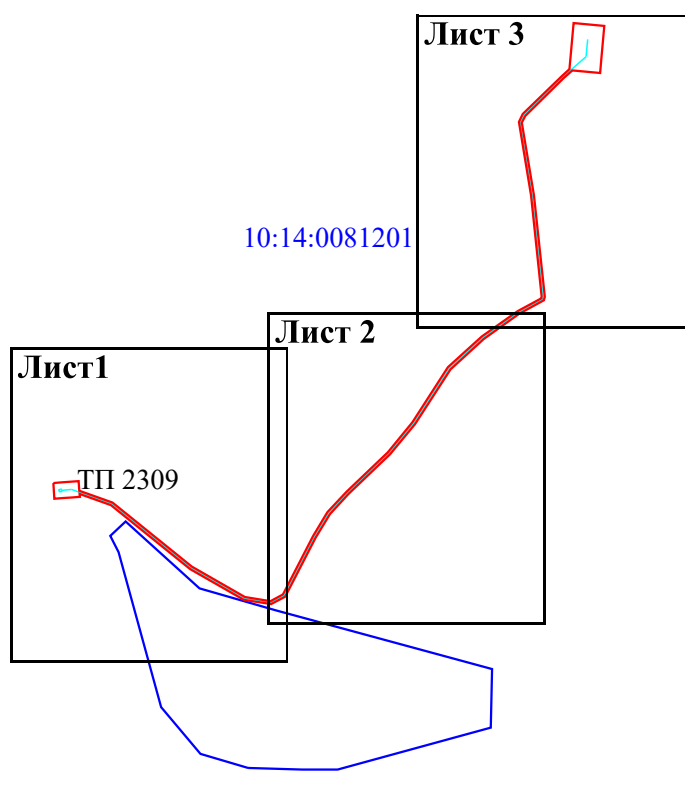
наименования органов государственной власти или

органов местного самоуправления, принявших

решение об утверждении схемы или подписавших соглашение о перераспределении земельных участков)

от _____ № _____

Схема расположения листов



Масштаб 1:5 000

Условные обозначения:




-  - проектные границы публичного сервитута объекта электросетевого хозяйства;
-  10:14:0081201 - номер и граница кадастрового квартала;
-  - обозначение объекта электросетевого хозяйства.

Схема расположения границ публичного сервитута объекта электросетевого хозяйства:
«ВЛ-10 кВ Л-50П-1 Куйтежа-Мегрега»,
расположенного по адресу: Республика Карелия, Олонецкий район



Масштаб 1:1 000

Условные обозначения:







-  - проектные границы публичного сервитута объекта электросетевого хозяйства;
-  10:14:0081201 - номер и граница кадастрового квартала;
-  - обозначение объекта электросетевого хозяйства;
-  :526 - кадастровый номер и граница земельного участка, содержащиеся в ЕГРН;
-  1 • - обозначение и номер характерной точки проектных границ публичного сервитута объекта электросетевого хозяйства.

Схема расположения границ публичного сервитута объекта электросетевого хозяйства:
«ВЛ-10 кВ Л-50П-1 Куйтежа-Мегрега»,
расположенного по адресу: Республика Карелия, Олонецкий район



Масштаб 1:1 000

Условные обозначения:



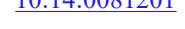

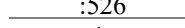
- проектные границы публичного сервитута объекта электросетевого хозяйства;
- 10:14:0081201** - номер и граница кадастрового квартала;
- обозначение объекта электросетевого хозяйства;
- :526** - кадастровый номер и граница земельного участка, содержащиеся в ЕГРН;
- **1** - обозначение и номер характерной точки проектных границ публичного сервитута объекта электросетевого хозяйства.

Схема расположения границ публичного сервитута объекта электросетевого хозяйства:
«ВЛ-10 кВ Л-50П-1 Куйтежа-Мегрега»,
расположенного по адресу: Республика Карелия, Олонецкий район



Масштаб 1:1 000

Условные обозначения:

-  - проектные границы публичного сервитута объекта электросетевого хозяйства;
-  10:14:0081201 - номер и граница кадастрового квартала;
-  - обозначение объекта электросетевого хозяйства;
-  :526 - кадастровый номер и граница земельного участка, содержащиеся в ЕГРН;
-  I • - обозначение и номер характерной точки проектных границ публичного сервитута объекта электросетевого хозяйства.

**Каталог координат границ публичного сервитута
объекта электросетевого хозяйства: «ВЛ-10 кВ Л-50П-1 Куйтежа-Мегрега»**

Площадь публичного сервитута: 1996 кв.м.		
Метод определения координат: Аналитический метод		
Система координат: МСК - 10, зона 1		
Средняя квадратичная погрешность определения координат характерных точек контура (Mt) = 0,10 м		
Обозначение характерных точек границ	Координаты, м	
	X	Y
1	2	3
1	249 183,12	1 460 897,25
2	249 183,45	1 460 902,24
3	249 184,22	1 460 914,10
4	249 177,97	1 460 914,50
5	249 170,15	1 460 936,45
6	249 127,78	1 460 988,96
7	249 107,64	1 461 024,15
8	249 105,01	1 461 041,13
9	249 109,30	1 461 049,33
10	249 147,82	1 461 069,16
11	249 163,71	1 461 078,80
12	249 177,32	1 461 091,35
13	249 203,39	1 461 118,63
14	249 223,26	1 461 135,03
15	249 259,55	1 461 158,62
16	249 279,91	1 461 180,94
17	249 296,79	1 461 204,61
18	249 305,17	1 461 220,23
19	249 306,37	1 461 220,57
20	249 373,04	1 461 213,50
21	249 421,69	1 461 205,41
22	249 427,06	1 461 208,09
23	249 452,37	1 461 233,98
24	249 456,69	1 461 238,92
25	249 465,95	1 461 239,79
26	249 487,28	1 461 241,78
27	249 485,37	1 461 262,10
28	249 464,05	1 461 260,10
29	249 454,09	1 461 259,17
30	249 455,80	1 461 240,94
31	249 450,90	1 461 235,34
32	249 425,86	1 461 209,73
33	249 421,38	1 461 207,49
34	249 373,31	1 461 215,49
35	249 306,19	1 461 222,60
36	249 303,80	1 461 221,91
37	249 295,08	1 461 205,67
38	249 278,36	1 461 182,20
39	249 258,24	1 461 160,16

40	249 222,07	1 461 136,65
41	249 202,03	1 461 120,10
42	249 175,91	1 461 092,78
43	249 162,50	1 461 080,41
44	249 146,84	1 461 070,91
45	249 107,82	1 461 050,82
46	249 102,93	1 461 041,47
47	249 105,72	1 461 023,48
48	249 126,12	1 460 987,83
49	249 168,38	1 460 935,46
50	249 175,79	1 460 914,65
51	249 173,84	1 460 914,77
52	249 173,52	1 460 909,78
53	249 173,07	1 460 902,92
54	249 172,74	1 460 897,93
1	249 183,12	1 460 897,25